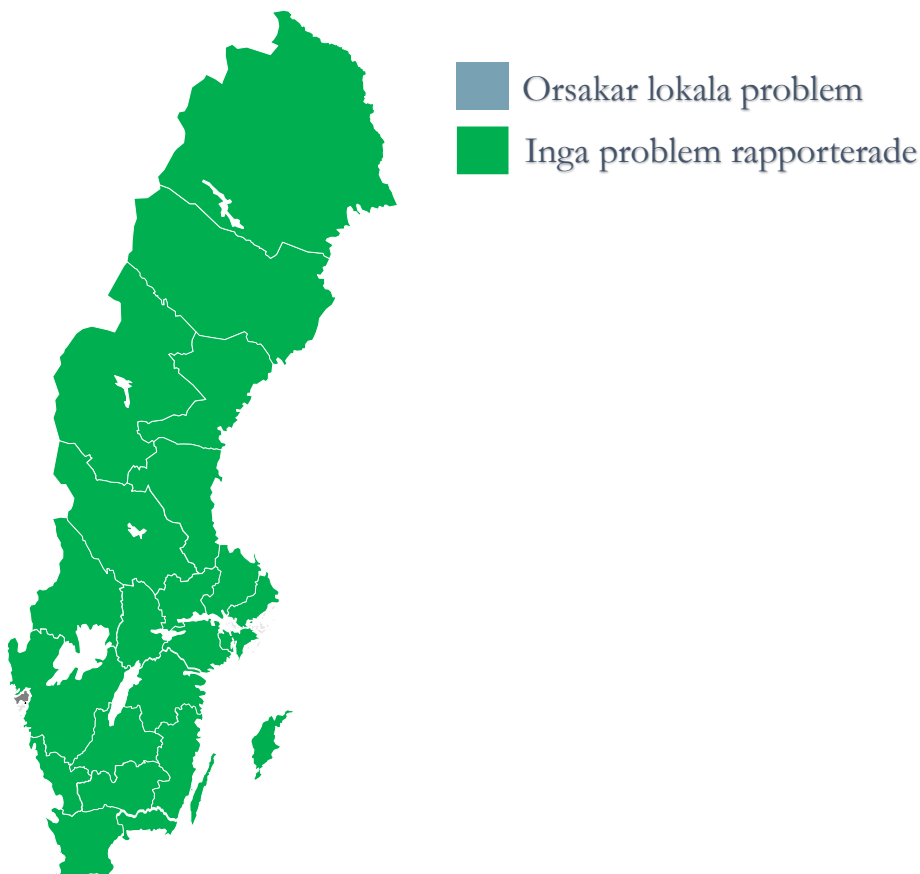


Syftet med MSB:s rapportering är att upprätta en lägesbild över de höga flöden och översvämningar som råder i landet för innevarande och kommande vecka.

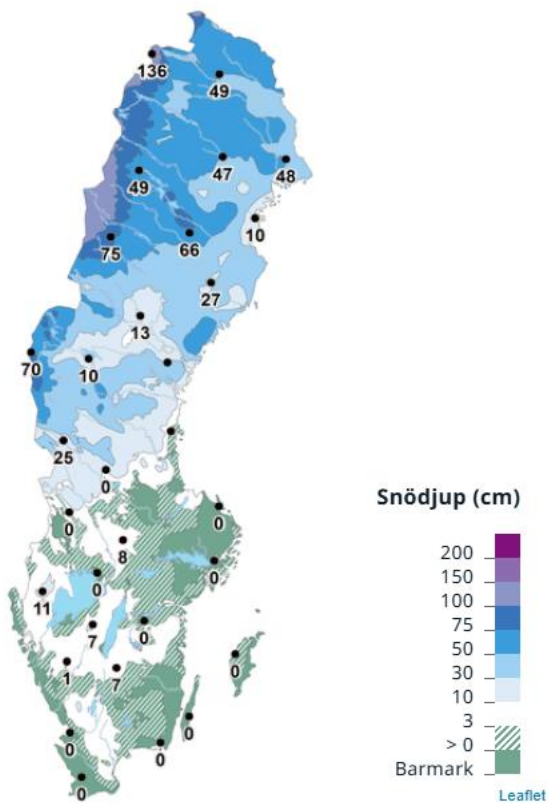
Rapportering av översvämningar och höga flöden vecka 11

Länsstyrelserna har inte rapporterat några problem till följd av höga flöden och SMHI har inte utfärdat några varningar.

Länsstyrelsen i Västmanland rapporterar att höga flöden fortfarande pågår i Kolbäcksån, Svartån och Hedströmmen. Flöden väntas gå ner eller ligga på samma nivå.

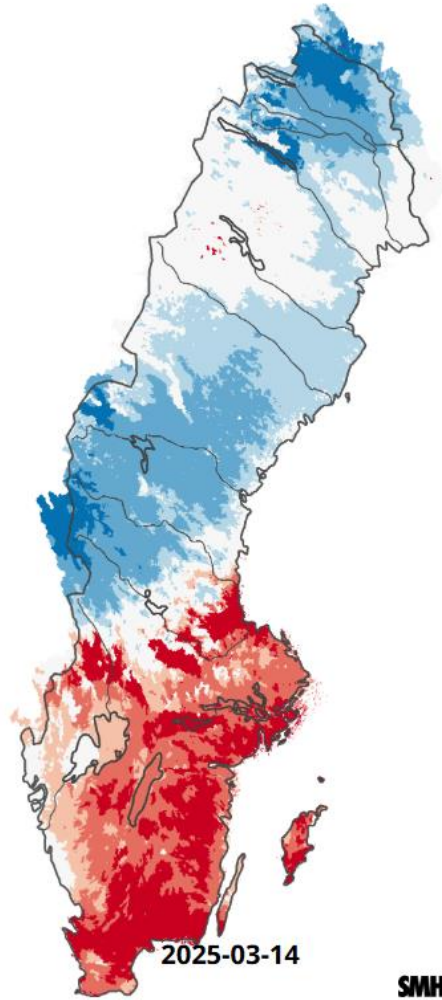


Snödjup 2025-03-14

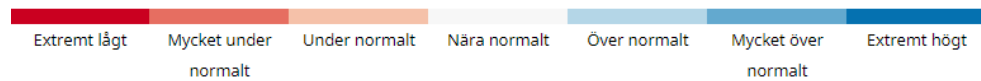


Figur snödjup: <https://www.smbi.se/vader/observationer/snodjup/>

Markfuktighet

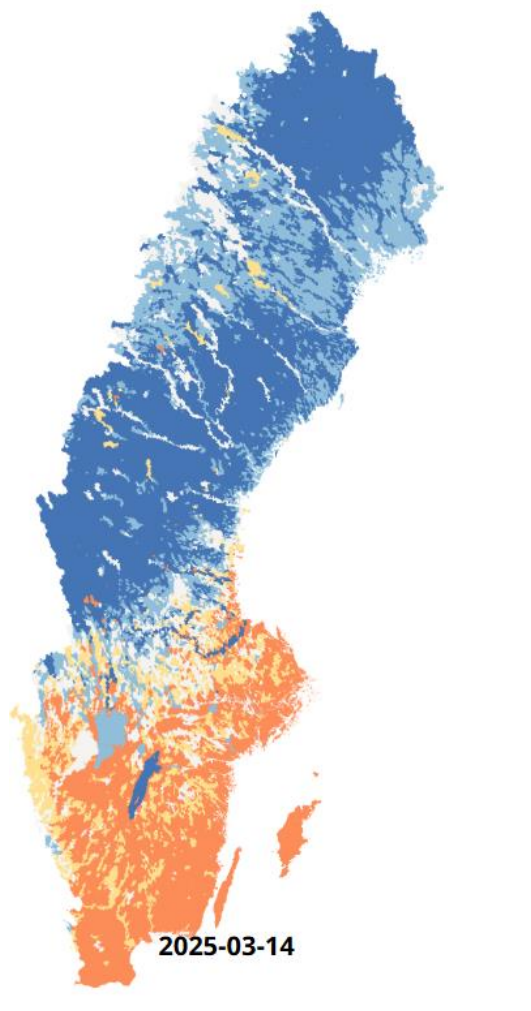


FÄRGKOD

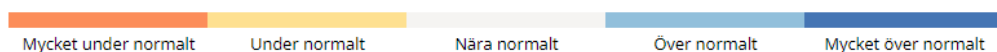


Figur markfuktighet: <https://www.smbi.se/vader/mark-och-natten/markfuktighet-beta>

Flödesläge



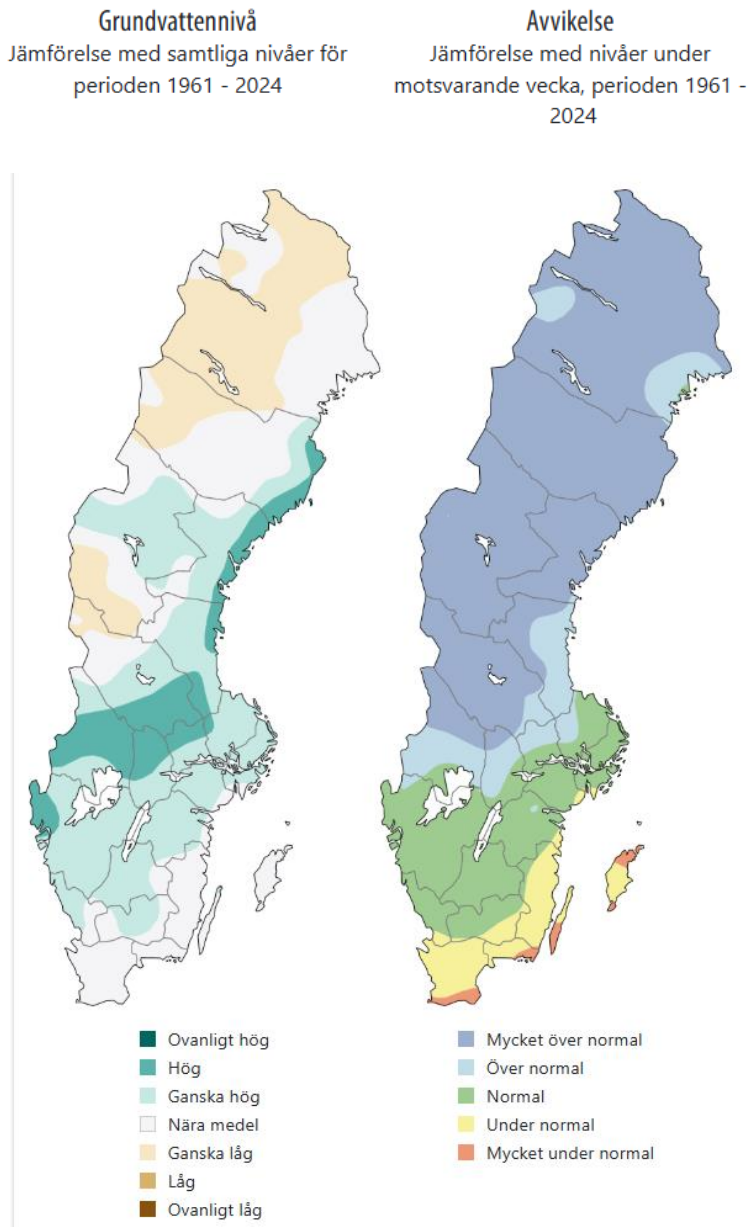
FÄRGKOD



Figur flödesläge: <https://www.smbi.se/vader/mark-och-vatten/flodeslaget>

Grundvattennivåer små magasin

Kartorna uppdaterade 2025-03-11, kl 12:00



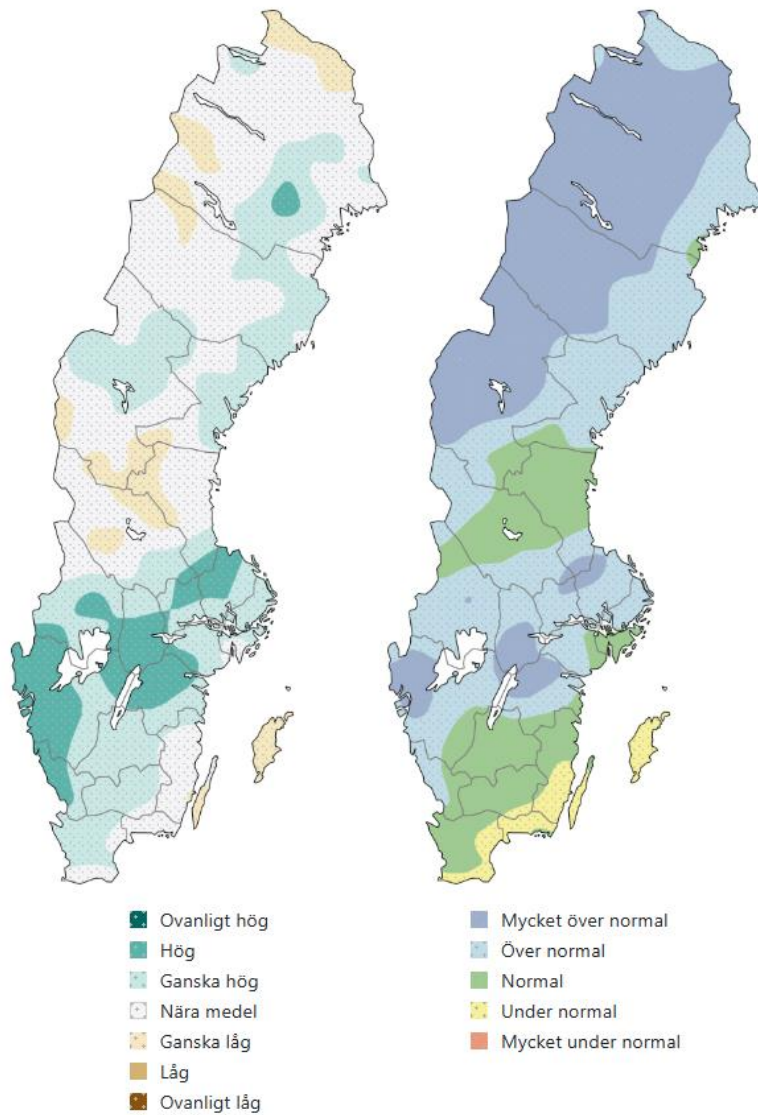
Figur grundvattennivåer: <https://www.sgu.se/grundvatten/grundvattennivaer/aktuella-grundvattennivaer/>

Grundvattennivåer stora magasin

Kartorna uppdaterade 2025-03-11, kl 12:00

Grundvattennivå
Jämförelse med samtliga nivåer för
perioden 1961 - 2024

Avvikelse
Jämförelse med nivåer under
motsvarande vecka, perioden 1961 -
2024



Figur grundvattennivåer: <https://www.sgu.se/grundvatten/grundvattennivaer/aktuella-grundvattennivaer/>